



REGIONÁLNÍ PRACOVISŤE
SPRÁVA CHKO ČESKÉ STŘEDOHORÍ
Michalská 260/14
412 01 Litoměřice
tel.: +420 951 424 301
e-mail: ceske.stredohori@nature.cz
www.nature.cz
DS: 6npdyiv

Podle rozdělovníku

NAŠE ČÍSLO JEDNACÍ: SR/0280/UL/2022-2
VAŠE ČÍSLO JEDNACÍ:

VYŘIZUJE: Ing. Lenka Pechanová
UKLÁDACÍ ZNAK:

DATUM: 14. 2. 2022

Věc: Závazné stanovisko k realizaci záměru: „Zajištění provozních parametrů trati Řetenice - Lovosice přejezdy P2070, P2071 a P2072“ na pozemcích - p.p.č. 1353/1, 1338/5 k.ú. Malé Žernoseky, p.p.č. 569/3, 544/1 k.ú. Lhotka nad Labem, p.p.č. 1200/18, 1200/22, 1846/1, 1183/1, 1686/2, 158/1 k.ú. Lovosice (dále jen „záměr“)

Agentura ochrany přírody a krajiny ČR, regionální pracoviště Správa chráněné krajinné oblasti České středohoří (dále jen „Agentura“), jako orgán ochrany přírody podle ustanovení § 75 odst. 1 písm. e) příslušný dle ust. § 78 odst. 1 a odst. 3 písm. j) zákona č. 114/1992 Sb., o ochraně přírody a krajiny v platném znění (dále jen zákon), na základě žádosti Správy železnic, státní organizace, Dílžďená 1003/7, 110 00 Praha 1 – Nové Město, IČ 70994234, organizační jednotky Stavební správa západ, zastoupené TOP NOC SERVIS s.r.o., Varšavská 249/30, 120 00 Praha 2, IČ 45274983, na základě plné moci ze dne 8. 12. 2020, zastoupené PRODIN a.s., K Vápence 2745, 530 02 Pardubice, IČ 25292161, na základě plné moci ze dne 18. 11. 2021, zastoupené Adreou Šedivou, DiS., zaměstnankyní PRODIN a.s., K Vápence 2745, 530 02 Pardubice, na základě plné moci ze dne 3. 1. 2022 (dále jen „předkladatel“), doručené dne 8. 2. 2022, o závazné stanovisko k výše uvedenému záměru, vydává jako dotčený orgán podle ust. § 149 zákona č. 500/2004 Sb., správní řád, v platném znění (dále jen správní řád), toto

ZÁVAZNÉ STANOVISKO:

Podle ust. § 12 odst. 2 a § 44 odst. 1 zákona Agentura
souhlasí

s realizací záměru „Zajištění provozních parametrů trati Řetenice - Lovosice přejezdy P2070, P2071 a P2072“ na pozemcích - p.p.č. 1353/1, 1338/5 k.ú. Malé Žernoseky; p.p.č. 569/3, 544/1 k.ú. Lhotka nad Labem; p.p.č. 1200/18, 1200/22, 1846/1, 1183/1, 1686/2, 158/1 k.ú. Lovosice, podle projektové dokumentace zpracované Ing. Liborem Markem, PRODIN a.s., K Vápence 2745, 530 02 Pardubice, IČ 25292161, 01/2022 (část výkresů s křížovatkami - koordinační situace 32,8-33,6 km, 33,6-34,4 km, 34,4-35,3 km, situace širších vztahů, ověřené Agenturou).

Záměr je realizován na stávajících přejezdech křížení železniční tratě s komunikací, nově dojde k instalaci závor s výstražníky, snímačů počítače náprav. U každého přejezdu bude osazen nový reléový domek s vnitřní výstrojí. V rámci stavby bude na jednotlivých přejezdech provedena nová kabelizace. K přejezdům bude provedena nová kabelová přípojka ze stávajících přípojných bodů.

ODŮVODNĚNÍ

Předkladatel požádal správní orgán o vydání závazného stanoviska k výše uvedenému záměru. Předložené podklady byly shledány jako dostatečné, proto mohlo být stanovisko vydáno.

Stavba bude umístěna na pozemcích - p.p.č. 1353/1, 1338/5 k.ú. Malé Žernoseky; p.p.č. 569/3, 544/1 k.ú. Lhotka nad Labem; p.p.č. 1200/18, 1200/22, 1846/1, 1183/1, 1686/2, 158/1 k.ú. Lovosice. Přejezdy se nachází v zastavěném území sídel - přejezd P2070 se nachází v ulici U Vinárny, obec Malé Žernoseky; přejezd P2071 se nachází v ulici Ústecká, obec Lhotka nad Labem; přejezd P2072 se nachází v ulici Lovošská, obec Lovosice. K přejezdům bude provedena nová kabelová přípojka ze stávajících přípojných bodů, která se z části nachází ve volné krajině v ploše drážní dopravy. Celý záměr se nachází zároveň ve IV. zóně, jen v části p.p.č.1353/1 k.ú. Malé Žernoseky v III.-IV. zóně, odstupňované ochrany přírody na území CHKO České středohoří

Záměr svou povahou a svým umístěním v rámci stávající komunikace a železniční trati nemá negativní vliv na krajinný ráz daného místa, proto lze se stavbou vyslovit souhlas.

Výše uvedený záměr je v souladu s posláním CHKO České středohoří ve smyslu § 25 zákona a § 1 zřizovacího předpisu CHKO České středohoří č. 6883/76 ze dne 19. 3. 1976. Navrhovaná stavba nemá nepříznivý dopad ani na další zákonné zájmy ochrany přírody a krajiny v lokalitě.

V rámci posuzování záměru Agentura pracovala s následujícími podklady: Územně plánovací dokumentace sídel Malé Žernoseky, Lhotka nad Labem a Lovosice. Preventivní hodnocení krajinného rázu na území CHKO České středohoří (LÖW & spol., s.r.o. 2011), Hodnocení krajinného rázu - CHKO České středohoří (Mgr. Jiří Kinský, 2000), Plán péče o CHKO České středohoří 2015 – 2024 a vlastní znalost území.

Toto závazné stanovisko řeší pouze výše uvedený záměr v rozsahu ověřené části projektové dokumentace, nevztahuje se na další, byť navazující stavební aktivity v dané lokalitě.

POUČENÍ

Podle § 149 správního řádu není závazné stanovisko samostatným rozhodnutím a nelze se proti němu odvolat. Jeho obsah je závazným podkladem pro příslušný stavební úřad. Obsah závazného stanoviska lze napadnout odvoláním proti rozhodnutí příslušného stavebního úřadu.

(podepsáno elektronicky)

Mgr. Jan Kyselka
Vedoucí Oddělení ochrany přírody a krajiny,
RP Správa CHKO České středohoří

Přílohy:

Situace umístění záměru na pozemku; příčný řez; pohledy: východní (uliční), západní, severní, jižní – orazítkované (ověřené)

Rozdělovník:

- Zástupce stavebníka: PRODIN a.s. - DS
- Místně příslušné obce, město: OÚ Malé Žernoseky - DS
OÚ Lhotka nad Labem - DS
MěÚ Lovosice - DS
- Na vědomí stavební úřad: MěÚ Lovosice, stavební úřad - DS
- Spolky (dle § 70 odst. 2 zákona č. 114/1992 Sb.): Ústecké šrouby - DS

LEGENDA INŽENÝRSKÝCH SÍTÍ

- CEJTN podzemní
- CEJTN nadzemní
- CEJTN NH a sítě odpojitelné
- CEJTN podzemní do 35kV
- CEJTN podzemní do 110kV
- CEJTN nadzemní do 35kV
- CEJTN nadzemní do 110kV
- Gridservices PLYN STL
- OSVETLENÍ VO (nadzemní, Mole žerňosky)
- VAK VODOKOD
- VAK KANALIZACE
- CD TELEMATIKA - TK-2x10DPE
- CD TELEMATIKA - DK
- CD TELEMATIKA
- SZ SEE
- SZ SEE

POZOR:

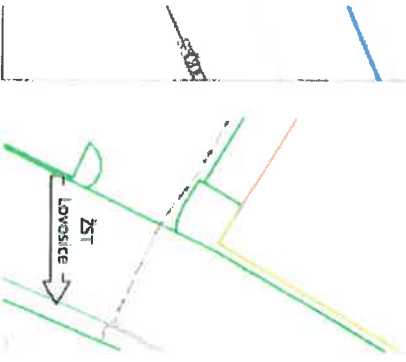
BAŽENÝSKÉ SÍTĚ JE TŘEBA PŘED ZAČETÍM STAVEBNÍCH PRACÍ NECHAT ZAMĚŘIT PŘÍMO V TERÉNU JEJICH SPRÁVCOVCE VYTČENÍ HLUBEK ULOŽENÍ, ODKROVÉ PRÁCE V PROSTORU INŽENÝRSKÝCH SÍTÍ BUDOU PROVÁDĚNY A LUKTIE

LEGENDA PS:

- PS 13-01-11 Úprava SZ ZT Lovosice
- PS 13-01-31 Zabezpečení přejízdů P2072
- PS 13-01-32 Zabezpečení přejízdů P2071
- PS 13-01-33 Zabezpečení přejízdů P2072
- SO 13-72-01 Zřízení RD přejízdů P2070
- SO 13-72-02 Zřízení RD přejízdů P2071
- SO 13-72-03 Zřízení RD přejízdů P2072
- SO 13-85-01 Napájení PZZ P2070
- SO 13-85-02 Napájení PZZ P2071
- SO 13-85-03 Napájení PZZ P2072


LEGENDA GRAFICKÉHO ZNAČENÍ:

- Hranice dědičky
- Nové příkry SSZT
- Demonstrování příkry SSZT
- Hranice nadzemního pákova
- Hranice podzemní
- Hranice budov
- Nové kabely ve spojení SSZT
- Nové kabely ve spojení CD Telematika
- Nové kabely ve spojení SEE



14.2.2022
14.2.2022/14.2.2022-2

5



Reverze	Opis	Podst	Stav	Opis
14.2.2022	14.2.2022	14.2.2022	14.2.2022	14.2.2022

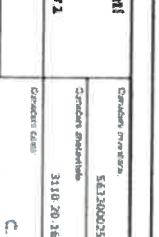
Stavba: Stavba
Adresa: Stavba
Zakazka: Stavba
Adresa: Stavba




Stavba: Stavba
Adresa: Stavba
Zakazka: Stavba
Adresa: Stavba




Stavba: Stavba
Adresa: Stavba
Zakazka: Stavba
Adresa: Stavba

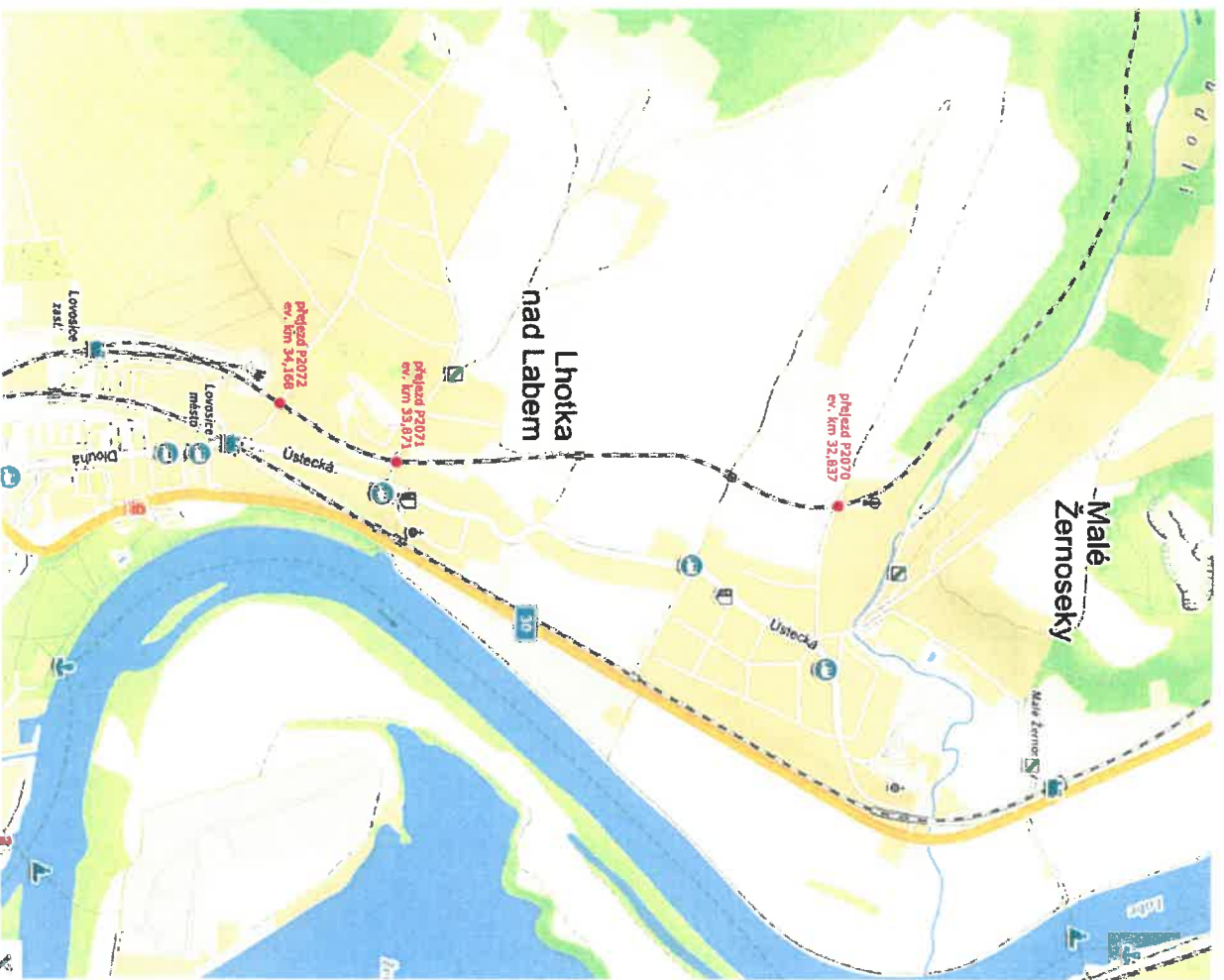


Stavba: Stavba
Adresa: Stavba
Zakazka: Stavba
Adresa: Stavba



Stavba: Stavba
Adresa: Stavba
Zakazka: Stavba
Adresa: Stavba






Jméno ověřen:

Par:

Ověření seřadit:

Realizace ověřené analýzy:



NZ Chodovské

zast. Lovošská zastávka

popis:

Datum:

Revize:

Popis:

Dokumentace k předmětu

Kontrola:

Martin Jipavský, DIS

Stavební/investor:
Správa železnic, státní organizace

Adresa:
Dlešedla 1003/7, 110 00 Praha 1

Základní investice:
Stavební správa západ

Adresa:
Sokolovská 1955/278, 150 00 Praha 9



Zhotovitel díla:
TOP CON SERVIS s.r.o.

Adresa:
Ke Slunci 56, 182 00 Praha 8

Kontakt:
T: +420 284 021 742
E: topcon@topcon.cz



Zhotovitel objektu:
PRODIN a.s.

Adresa:
K Vápence 2/45, 530 02 Pardubice

Kontakt:
T: +420 466 055 111
E: info@prodin.cz



Hlavní projektant (HIP):
Ing. Libor Marek

Specialista:

Pavel Pašil

Název stavby/objektu:

Zajištění provozních parametrů trati
Řetenice - Lovošice
část I
Zabezpečení přejezdů P2070, P2071 a P2072

Organizační investice:
5632000234

Organizační investice:
3110-20-167

Název části:
Situční výkresy

Organizační část:
C.1

Název objektu/díla části:

Organizační objekt/komplex:

Název přílohy:
Situční výkresy širších vztahů

Číslo přílohy:

Název díla části přílohy:

Zpracovatel přílohy:

Stupeň dokumentace:
DUSP + PDPS

Kraj:
Katastrální území:

Formát: A4

Směrnice dle zákona o správnosti:

Viz textová část

TUDU:

10.1.2022

10.1.2022

Přijatá zpráva - Detail zprávy

Předmět: ZS, trať Řetenice-Lovosice přejezdy P2070, P2071,P2072, p.p.č.13531,13385 k.ú. M.Žernoseky, p.p.č.5693, 5441 k.ú. Lhotka n.L, p.p.č.1200/18,22, 1846/1, 1183/1, 1686/2, 158/1 k.ú. Lovosice
ID zprávy: 1003638992
Typ zprávy: Datová zpráva
Datum a čas dodání: 15.2.2022 v 14:45:09
Datum a čas doručení: 15.2.2022 v 15:04:27

Odesílatel: Regionální pracoviště Správa CHKO České středohoří (Agentura ochrany přírody a krajiny , Michalská 260/14, 41201 Litoměřice, CZ)
ID schránky: 6npdyiv
Typ schránky: OVM

Zmocnění: Nežadáno
Odstavec: Nežadáno
Naše číslo jednací: SR/0280/UL/2022 - 2
Naše spisová značka: Nežadáno
Vaše číslo jednací: Nežadáno
Vaše spisová značka: Nežadáno
K rukám: Nežadáno
Do vlastních rukou: Ne
Doručení fikcí zakázáno: Ne

Přílohy:

220214_ŽOV_ZS_trať Řetenice_Lovosice přejezdy P2070, P2071,P2072_ p.p.č.13531,13385 k.ú. M.Žernoseky,p.p.č.5693,5441 k.ú. Lhotka n.L, p.p.č.120.pdf (539,53 kB)
příloha SR.0280.UL.2022.2.pdf (3,68 MB)
